

# INVENTARIO NACIONAL DE GLACIARES




 U.N. CUYO GOBIERNO  
 CONICET DEMENDOZA  
 Ministerio de Ambiente y Desarrollo Sustentable  
 Presidencia de la Nación

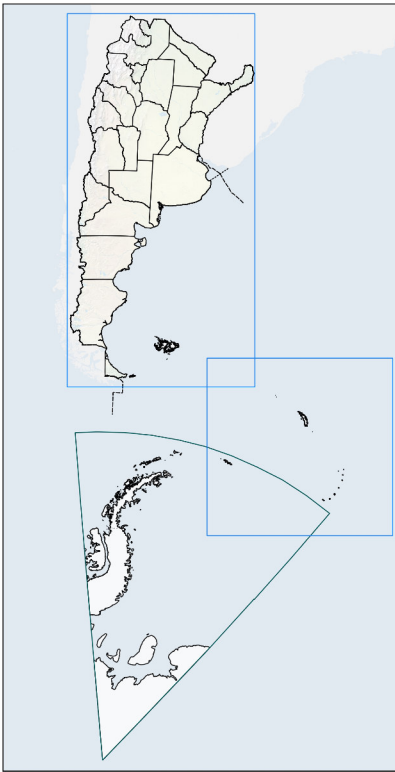
## Inventario Nacional de Glaciares













República Argentina

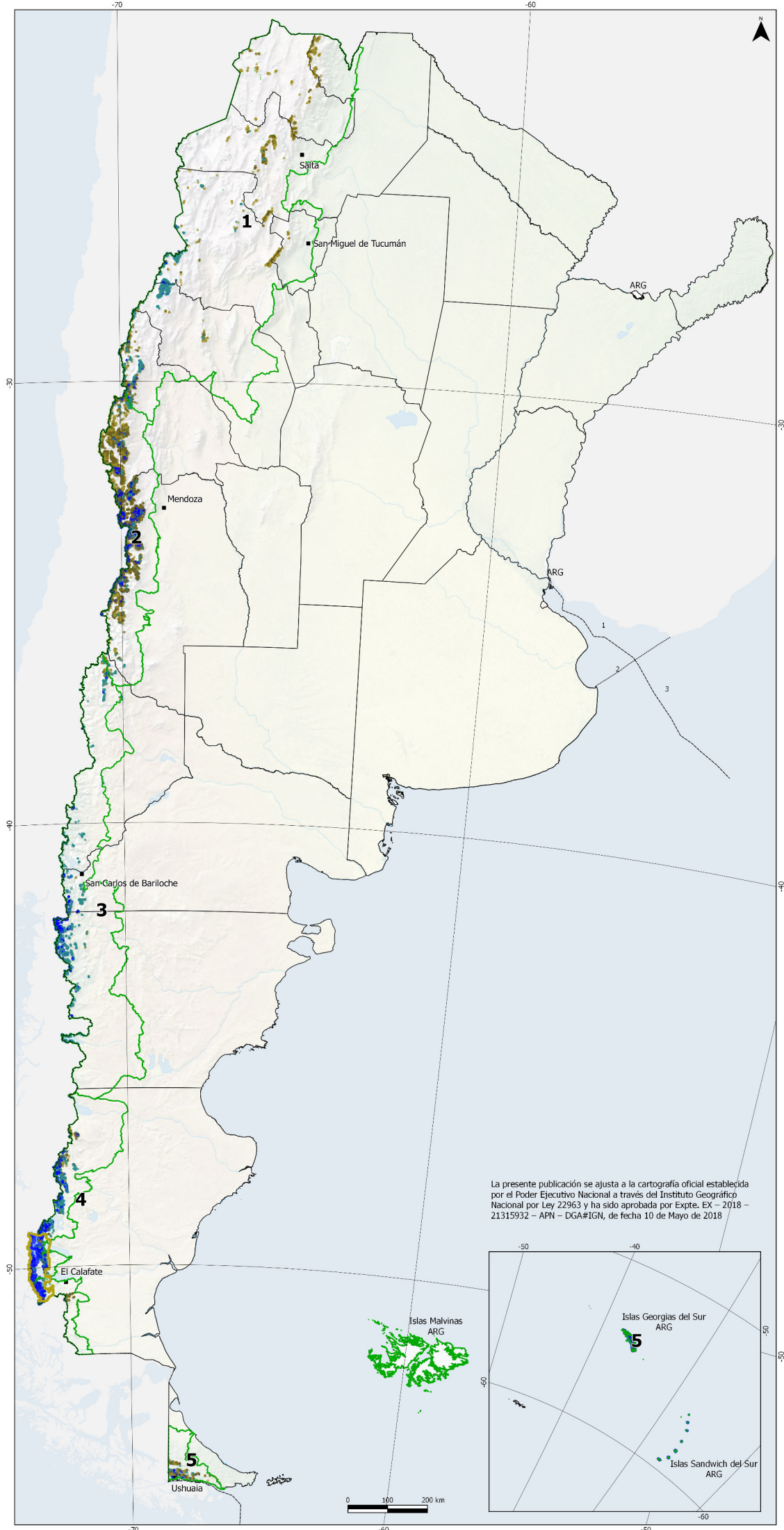
Mayo 2018



Glaciares en el cerro Torre y monte Fitz Roy o Chaltén (Foto: Ricardo Villalba)



- Localidad
  - Límite internacional
  - Límite provincial
  - Límite de la Antártida Argentina
  - 1) Límite del lecho y subsuelo
  - 2) Límite exterior del Río de la Plata
  - 3) Límite lateral marítimo argentino – uruguayo
- Geoformas glaciares y periglaciares
-  Glaciar descubierto
  -  Manchón de nieve
  -  Glaciar cubierto
  -  Glaciar cubierto con glaciar de escombros
  -  Glaciar de escombros activo
  -  Glaciar de escombros inactivo
  -  Parque Nacional Los Glaciares
- Región
-  1- Andes Desérticos
  -  2- Andes Centrales
  -  3- Andes del Norte de la Patagonia
  -  4- Andes del Sur de la Patagonia
  -  5- Andes de Tierra del Fuego e Islas del Atlántico Sur



La presente publicación se ajusta a la cartografía oficial establecida por el Poder Ejecutivo Nacional a través del Instituto Geográfico Nacional por Ley 22963 y ha sido aprobada por Expte. EX – 2018 – 21315932 – APN – DGA#IGN, de fecha 10 de Mayo de 2018

